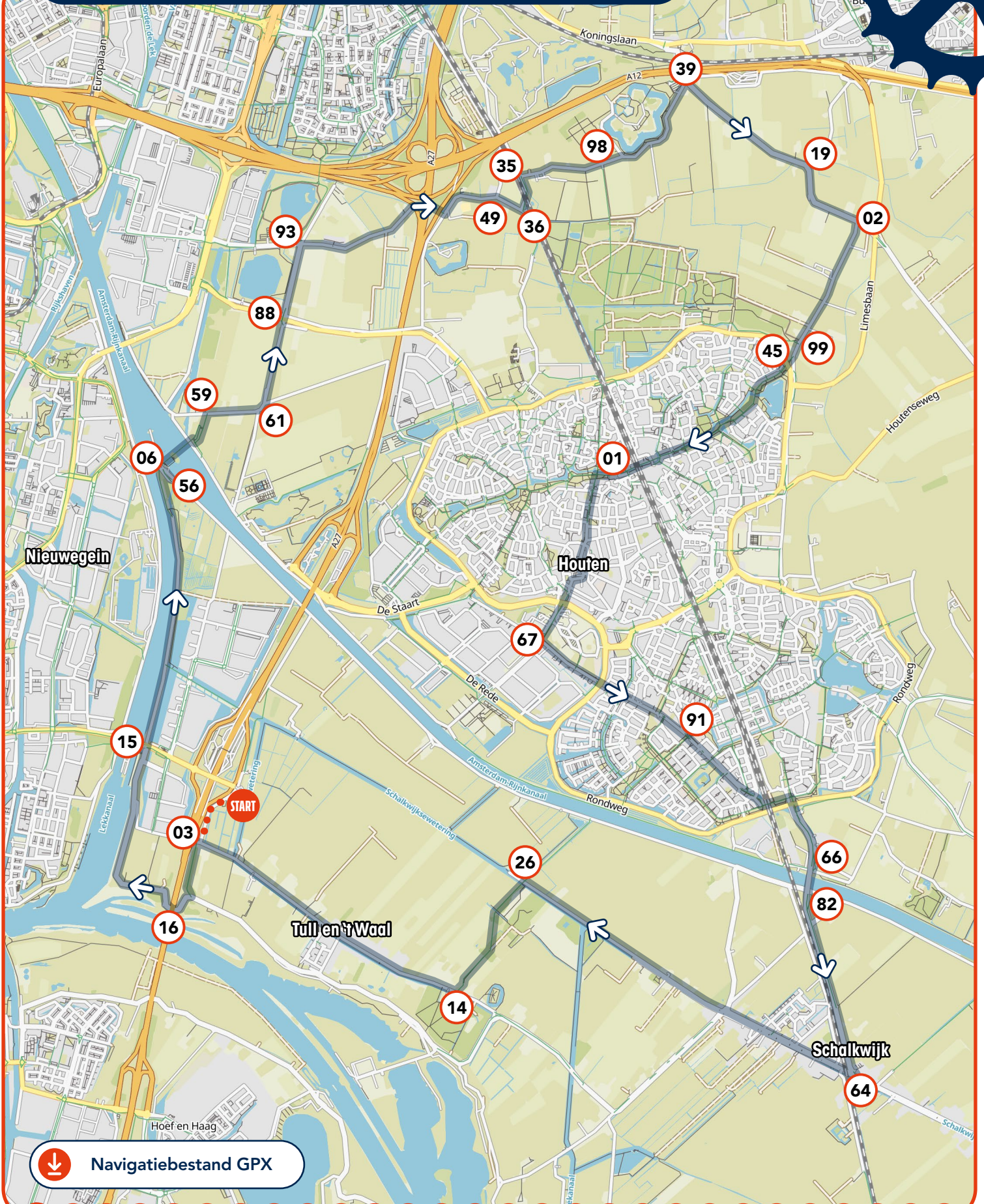



# Doortraproute Houten Langs Lek en Linie | 28,8 km



- START 03 16 15 56 06 59 61 88 93 49 36 35 98 39 19 02 99 45 01 67 91 66 82 64 26 14 03

## Doortraproute Houten Langs Lek en Linie | 28,8 km



De fietsroute begint en eindigt bij Parkeerterrein Toeristisch Overstappunt (TOP) Linielanding, Waterliniedok 1, 3433 NV Nieuwegein en tevens **Fietsknooppunt 90**. Bij einde parkeerplaats linksaf (fietspad). **Fietsknooppunt 03**.

Linksaf, Eikenpad. **Fietsknooppunt 16**.

Rechtsaf, Lekdijk Oost (fietsstrook) en fiets onder de A27 door. **Fietsknooppunt 15**.

Rechtdoor, en onder het Waterliniedok door, Sluispad Zuid.

Rechtdoor, Sluispad. Na het tunneltje rechtsaf en bij de Y-splitsing rechts aanhouden. **Fietsknooppunt 56**.

Rechtsaf. **Fietsknooppunt 06**.

Rechtsaf, langs de Plofsluis en over de Nieuwe Heemsteederbrug. Volg de bocht naar rechts en daarna naar links. **Fietsknooppunt 59**.

Rechtsaf, Overeindseweg. **Fietsknooppunt 61**.

Linksaf, Heemsteedseweg. Steek de Utrechtseweg over. **Fietsknooppunt 88**.

Rechtdoor, Koppeldijk. **Fietsknooppunt 93**.

Rechtsaf, Waijensedijk. Bij T-splitsing linksaf, Fortweg. **Fietsknooppunt 49**.

Rechtdoor, Fortweg. **Fietsknooppunt 36**.

Linksaf en onder de spoorwegovergang door. Fortweg gaat over in Mereveldseweg. **Fietsknooppunt 35**.

Rechtsaf, Marsdijk op. **Fietsknooppunt 98**.

Rechtdoor, Marsdijk. **Fietsknooppunt 39**.

Rechtsaf, Achterdijk. **Fietsknooppunt 19**.


Rechtdoor, Achterdijk. **Fietsknooppunt 02**.

Rechtsaf, Rijsbruggerweg. Rijsbruggerweg gaat over in Binnenweg. **Fietsknooppunt 99**.


Rechtdoor, Binnenweg. **Fietsknooppunt 45**.

Rechtsaf, Kooikerspad.. Ga onder de Rondweg door. Linksaf en direct weer rechtsaf op Het Rond en rechtdoor,

Beoordeel  
Doortraproute



## Doortraproute Houten Langs Lek en Linie | 28,8 km



Onderdoor. Fiets onder Station Houten door. **Fietsknooppunt 01.**

Rechtdoor. Onderdoor gaat over in Imkerseind (fietspad). Linksaf, Lobbendijk (fietspad). Linksaf, Plein.

Rechtsaf, Plein. Ga met de bocht mee naar rechts. Plein gaat over in Prins Bernhardweg. Sla rechtsaf bij fietspad op en fiets onder de Rondweg door. **Fietsknooppunt 67.**

Linksaf, Houtensewetering (fietspad). Fiets onder de Rondweg door. Houtensewetering gaat over in Beukenhout en gaat over in Weteringhout en over in Parkhout. **Fietsknooppunt 91.**

Rechtdoor, Granietsteen. Linksaf en onder het spoor door, Schonauwensepad. Onder het tunneltje door en rechtsaf, onder de Rondweg door, langs de Schalwijkseweg (fietspad). **Fietsknooppunt 66.**

Rechtdoor en over de Schalkwijksebrug (fietspad). **Fietsknooppunt 82.**

Rechtdoor, Schalwijkseweg (fietspad) en linksaf over het spoor, Jonkheer Ramweg (fietsstrook). **Fietsknooppunt 64.**

Rechtdoor, Jonkheer Ramweg. Bij rotonde rechtdoor, Kaaldijk. **Fietsknooppunt 26.**

Linksaf over het bruggetje. Let op: hier staat een paaltje in het midden, Elpad. **Fietsknooppunt 14.**

Rechtsaf, Waalseweg gaat over in Achterweg. **Fietsknooppunt 03.**

Rechtsaf (fietspad) en u arriveert weer bij **Fietsknooppunt 90** en Parkeerterrein TOP.

### Fietsknooppunten

Parkeerterrein Toeristisch Overstappunt (TOP) Linielanding, Waterliniedok 1, 3433 NV Nieuwegein – 03 – 16 – 15 – 56 – 06 – 59 – 61 – 88 – 93 – 49 – 36 – 35 – 98 – 39 – 19 – 02 – 99 – 45 – 01 – 67 – 91 – 66 – 82 – 64 – 26 – 14 – 03 – Parkeerterrein TOP

### Wat zijn Doortraproutes?

Doortraproutes zijn rondjes van ongeveer 25 km, mooi, groen, over redelijk ruime paden met weinig obstakels en relatief veilige kruisingen. Ze zijn ontwikkeld door de Friese fietsdocenten Jetty de Vries en Karin Broer van de Fietsersbond. Gezien de enthousiaste reacties uit Friesland hebben zij een inspiratiedocument gedeeld met Veilig Verkeer Nederland, zodat wij ook lokale Doortraproutes kunnen uitwerken in de provincie Utrecht.

Beoordeel  
Doortraproute

