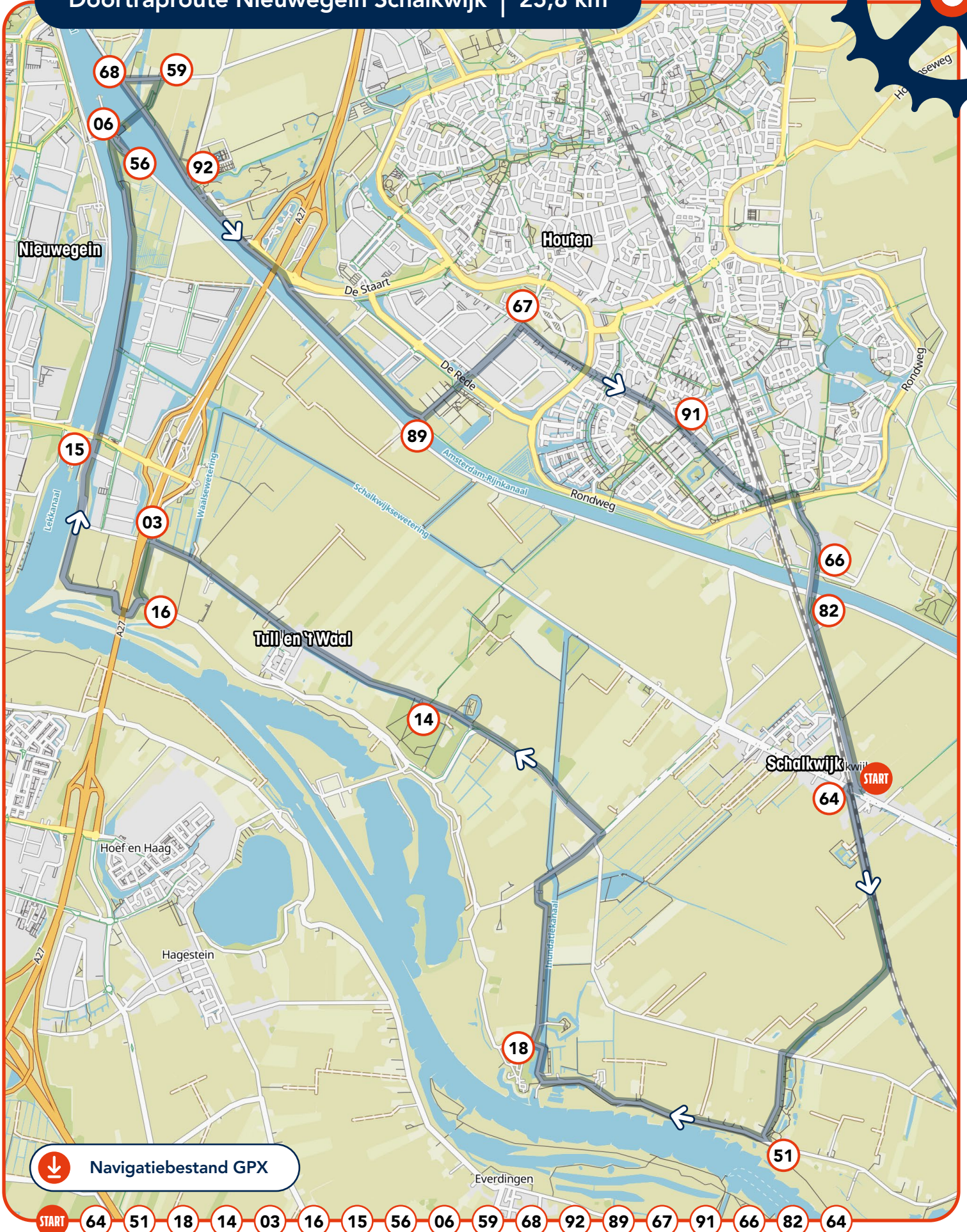


# Doortraproute Nieuwegein Schalkwijk | 25,8 km




↓ Navigatiebestand GPX

- START 64 51 18 14 03 16 15 56 06 59 68 92 89 67 91 66 82 64



## Doortraproute Nieuwegein Schalkwijk | 25,8 km



De fietsroute begint en eindigt bij Parkeerterrein Toeristisch Overstappunt (TOP), Eiland van Schalkwijk, Provincialeweg 1, 3998 JE Schalkwijk. Bij einde parkeerterrein rechtdoor en over de spoorovergang. **Fietsknooppunt 64.**

Linksaf, Tetwijkseweg en houd links aan. De weg gaat over in een fietspad. Bij kruising met de Achterdijk, rechtsaf en direct weer linksaf, Groeneweg (fietspad).

Let op: hier staat een paaltje. **Fietsknooppunt 51.**

Rechtsaf, de Lekdijk (fietsstrook). **Fietsknooppunt 18.**

Rechtsaf, Gedekte Gemeenschapsweg, gaat over in Lange Uitweg. Linksaf, Waalsweg (fietsstrook/fietspad). Bij T-splitsing rechts aanhouden. **Fietsknooppunt 14.**

Rechtdoor, Waalseweg, gaat over in Achterweg. **Fietsknooppunt 03.**

Rechtdoor en direct linksaf, Eikenpad (fietspad). **Fietsknooppunt 16.**

Rechtsaf, Lekdijk Oost (fietsstrook). **Fietsknooppunt 15.**

Rechtdoor, Sluispad. Na het tunneltje rechtsaf en bij de Y-splitsing rechts aanhouden. **Fietsknooppunt 56.**

Rechtsaf. **Fietsknooppunt 06.**

Rechtsaf, langs de Plofsluis en over de Nieuwe Heemsteederbrug. Volg de bocht naar rechts en daarna naar links. **Fietsknooppunt 59.**

Linksaf, Overeindseweg. **Fietsknooppunt 68.**

Linksaf, Heemsteedsekanaaldijk. **Fietsknooppunt 92.**

Rechtdoor, Heemsteedseweg. Fiets onder de A27 door. Heemsteedseweg gaat over in Veerwagenweg. **Fietsknooppunt 89.**

Linksaf, Veerwagenweg. Neem de fietstunnel en fiets onder de Rede door. Veerwagenweg gaat over in Veerwagenpad en gaat over in De Brug. **Fietsknooppunt 67.**


Rechtsaf, Houtensewetering. Fiets onder de Rondweg door. Houtensewetering gaat over in Beukenhout, in Weteringhout en in Parkhout. **Fietsknooppunt 91.**

Rechtdoor, Granietsteen. Rechtdoor bij het fietspad, het Donselaerspad. Fiets onder het spoor door, Schonauwensepad. Rechtsaf en onder de Rondweg door, Schalkwijkseweg. **Fietsknooppunt 66.**

Beoordeel  
Doortraproute



## Doortraproute Nieuwegein Schalkwijk | 25,8 km



Recht door en over de Schalkwijksebrug. **Fietsknooppunt 82.**

Recht door, Schalkwijkseweg en na korte afstand bereikt u weer het Parkeerterrein TOP.

### Fietsknooppunten

De fietsroute begint en eindigt bij Parkeerterrein Toeristisch Overstappunt (TOP), Eiland van Schalkwijk, Provincialeweg 1, 3998 JE Schalkwijk – 64 – 51 – 18 – 14 – 03 – 16 – 15 – 56 – 06 – 59 – 68 – 92 – 89 – 67 – 91 – 66 – 82 – Parkeerterrein TOP

### Wat zijn Doortraproutes?

Doortraproutes zijn rondjes van ongeveer 25 km, mooi, groen, over redelijk ruime paden met weinig obstakels en relatief veilige kruisingen. Ze zijn ontwikkeld door de Friese fietsdocenten Jetty de Vries en Karin Broer van de Fietsersbond. Gezien de enthousiaste reacties uit Friesland hebben zij een inspiratiedocument gedeeld met Veilig Verkeer Nederland, zodat wij ook lokale Doortraproutes kunnen uitwerken in de provincie Utrecht.

Beoordeel  
Doortraproute

