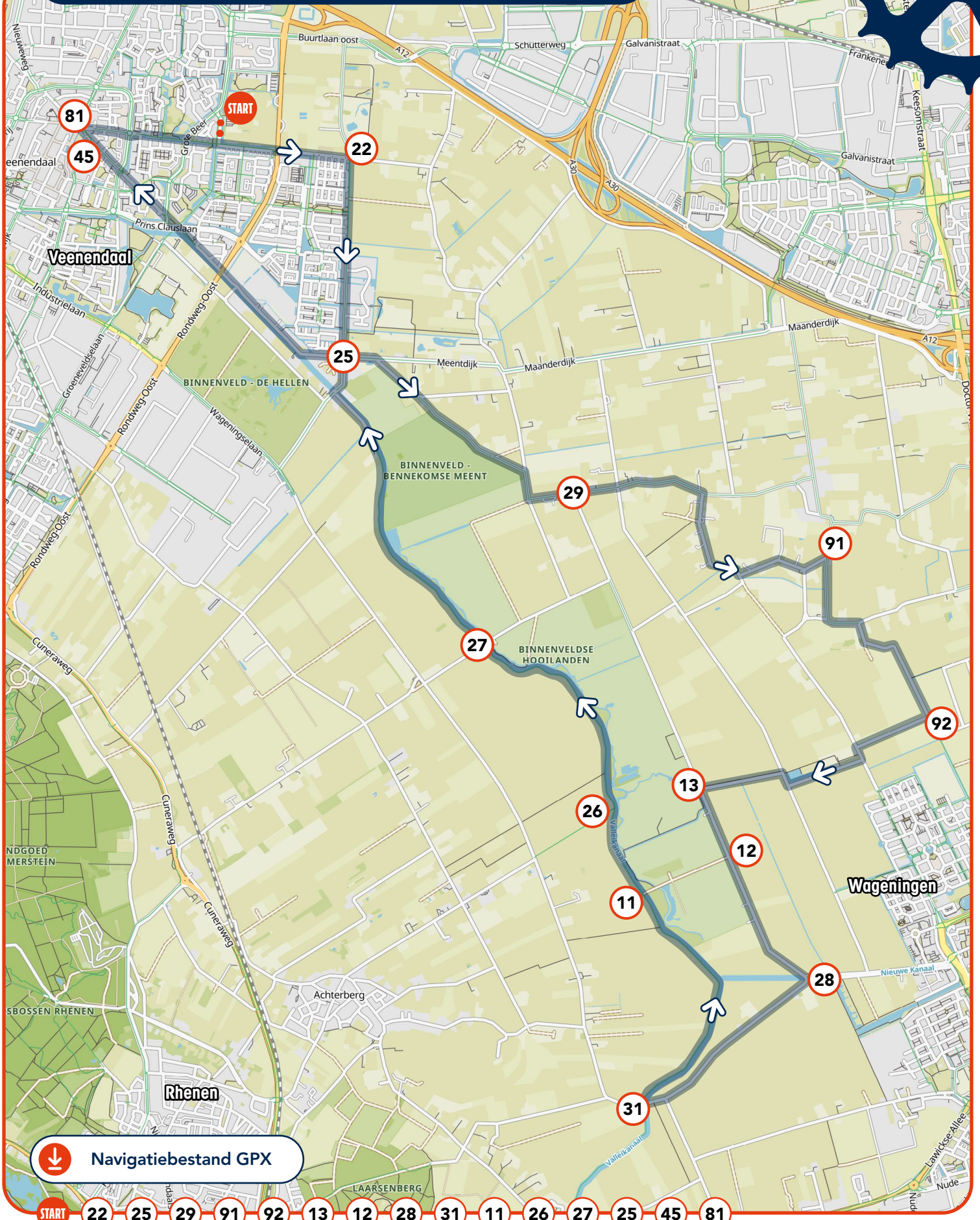



Doortraproute Veenendaal Binnenveld | 23,9 km



Doortraproute Veenendaal Binnenveld | 23,9 km



De fietsroute begint en eindigt bij **Fietsknooppunt 22**. U kunt uw auto parkeren op het Parkeerterrein Sportpark Spitsbergen, Spitsenbergerweg 52, 3902 HL Veenendaal. Bij verlaten parkeerterrein linksaf, Spitsenbergerweg (fietspad). Bij de 1^e kruising linksaf (fietspad). **Fietsknooppunt 22**.

Rechtsaf, Dragonderweg (fietsstrook). **Fietsknooppunt 25**.

Linksaf, Meentdijk (fietsstrook). Bij Y-splitsing rechtsaf, Meentweg (fietsstrook). Bij einde weg rechtsaf, Bennekomsekade (fietsstrook). Linksaf, Kraatsweg (fietsstrook). **Fietsknooppunt 29**.

Recht door. Rechtsaf, Harsloweg. Linksaf, Dickensweg. **Fietsknooppunt 91**.

Rechtsaf, Dijkgraaf (fietsstrook). **Fietsknooppunt 92**.

Rechtsaf, Bennekomsesteeg. Linksaf, Rijnsteeg. Rechtsaf, Egelsteeg. Rechtsaf, Slagsteeg. Linksaf, Nieuwe Steeg. **Fietsknooppunt 13**.

Linksaf, Veensteeg. **Fietsknooppunt 12**.

Recht door. **Fietsknooppunt 28**.

Steek het bruggetje over en rechtsaf, Haarwal gaat over in Zijdvang. **Fietsknooppunt 31**.

Rechtsaf, Bisschop Davidsgrift. **Fietsknooppunt 11**.

Recht door. **Fietsknooppunt 26**.

Recht door. **Fietsknooppunt 27**.

Let op: gevaarlijke kruising met een smal fietspad en mogelijk tegenliggers. Recht door.

Bij T-splitsing rechtsaf, Dragonderweg. **Fietsknooppunt 25**.

Linksaf, Meentdijk. Meentdijk wordt Gelders Benedeneind en gaat over in Benedeneind.

Rechtsaf, Polderweg. Ga onder de Prins Clauslaan door. Linksaf, de Valleistraat.

Ga onder de Grote Beer door. Valleistraat wordt Verlaat. **Fietsknooppunt 45**.

Recht door. **Fietsknooppunt 81**.


Rechtsaf, Vijgendam. Bij de rotonde recht door. Vijgendam wordt Castor. Volg het fietspad recht door. Bij de kruising met de Spitsbergenbergweg linksaf en u arriveert weer bij het Parkeerterrein Sportpark Spitsbergen.

Fietsknooppunten

Parkeerterrein Sportpark Spitsbergen, Spitsenbergerweg 52, 3902 HL Veenendaal – 22 – 25 – 29 – 91 – 92 – 13 – 12 – 28 – 31 – 11 – 26 – 27 – 25 – 45 – 81 – Parkeerterrein Sportpark Spitsbergen

Beoordeel
Doortraproute





Wat zijn Doortraproutes?

Doortraproutes zijn rondjes van ongeveer 25 km, mooi, groen, over redelijk ruime paden met weinig obstakels en relatief veilige kruisingen. Ze zijn ontwikkeld door de Friese fietsdocenten Jetty de Vries en Karin Broer van de Fietsersbond. Gezien de enthousiaste reacties uit Friesland hebben zij een inspiratiedocument gedeeld met Veilig Verkeer Nederland, zodat wij ook lokale Doortraproutes kunnen uitwerken in de provincie Utrecht.

Beoordeel
Doortraproute

