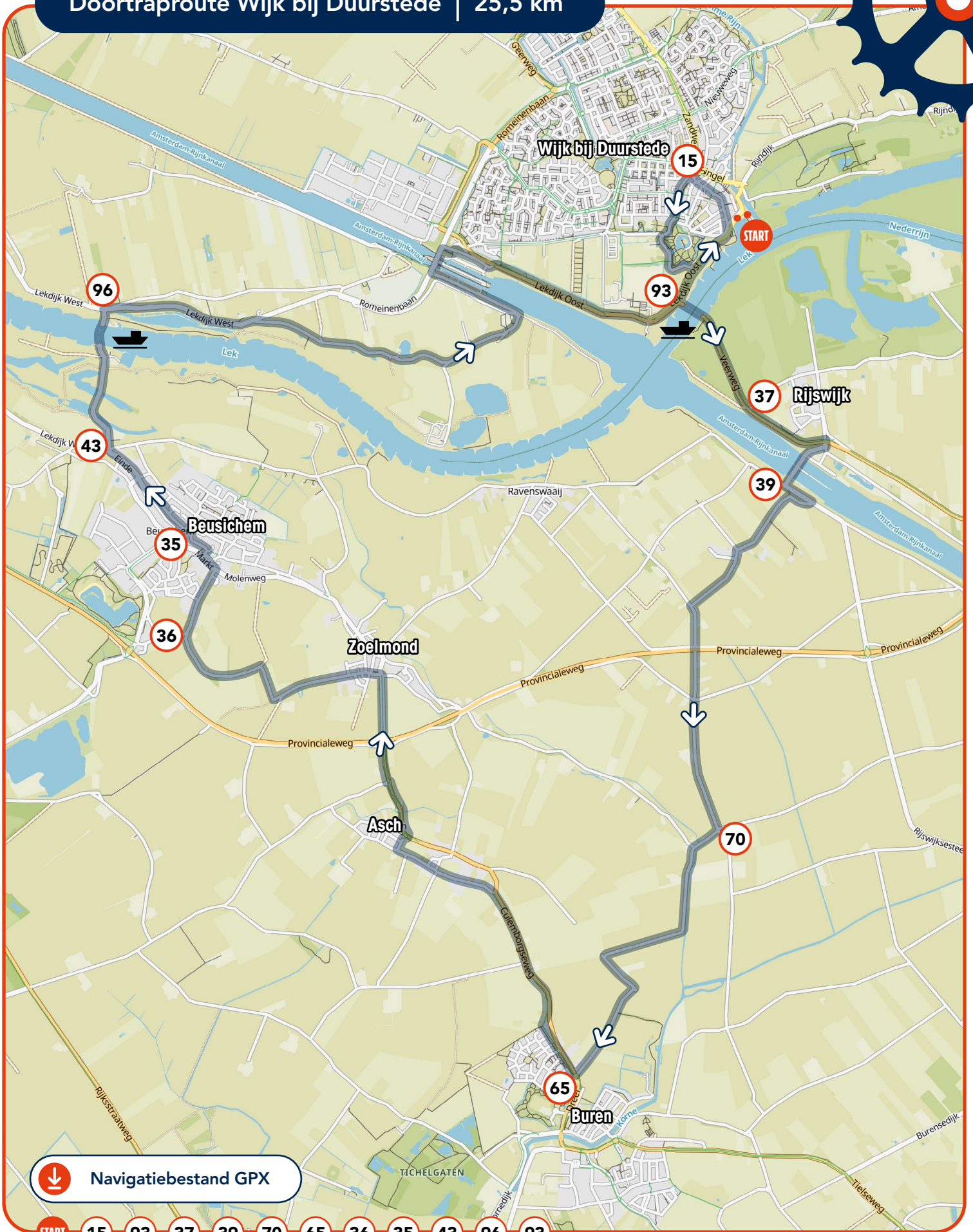



# Doortraproute Wijk bij Duurstede | 25,5 km



Navigatiebestand GPX

- START
- 15
- 93
- 37
- 39
- 70
- 65
- 36
- 35
- 43
- 96
- 93

## Doortraproute Wijk bij Duurstede | 25,5 km



De fietsroute begint en eindigt bij Parkeerterrein Toeristisch Overstappunt (TOP), Stadshaven Wijk bij Duurstede, Havenweg, 3961 Wijk bij Duurstede.

Bij einde parkeerterrein rechtsaf, Havenweg. 1e afslag links, Dijkstraat. U bent nu aangekomen op de fietsroute richting **Fietsknooppunt 15**. Bij de Y-splitsing rechtsaf, Oeverstraat, gaat over in Klooster Leuterstraat en deze gaat weer over in de Veldpoortstraat. **Fietsknooppunt 15**.

Linksaf, Singel. Nu volgt een mooie weg rondom het kasteelpark van Kasteel Duurstede. Bij T-splitsing oversteken en rechtsaf richting de veerpont (fietspad), Vrouwenpoortpad. Volg het fietspad tot aan de kruising Veerweg. **Fietsknooppunt 93**

Linksaf, naar de veerdienst Wijkse Veer. Neem de veerpont richting Rijswijk. Kijk voor vaartijden en tarieven van de veerdienst Wijkse Veer op [www.tonpaulusveerbedrijf.nl](http://www.tonpaulusveerbedrijf.nl).

Volg na het verlaten van de veerpont het fietspad, Veerweg. **Fietsknooppunt 37**.

Rechtdoor, Veerweg wordt De Heuvel. Steek na de bocht de weg over, rechtsaf, de Prinses Irenestraat en direct rechtsaf omhoog de Prinses Marijkesluisbrug op over het Amsterdam Rijnkanaal. **Fietsknooppunt 39**.

Linksaf, Nieuweweg (fietsstrook). Bij T-splitsing rechtsaf, de Zandbergseweg. Bij kruising met Kijfakker links aanhouden. Sla aan het einde linksaf, de Ravenwaaijse Steek. Steek de provinciale weg over.

Let op: dit is een drukke weg/kruispunt. **Fietsknooppunt 70**.

Rechtsaf, Ravenwaaijse weg wordt Aalsdijk en Aalswijksestraat. **Fietsknooppunt 65**.

Bij aankomst bij de rotonde van Buren, eerste afslag, de Culemborgseweg (fietspad). Volg het naastgelegen fietspad het dorp uit tot einde fietspad bij de rand van het dorp Asch. Linksaf, Achterstraat.

Bij T-splitsing rechtsaf richting de Culemborgseweg. Steek de weg over en sla linksaf op het fietspad. Bij rotonde en kruising provinciale weg (N320) rechtdoor het fietspad volgen. Sla linksaf bij de rand van het dorp Zoelmond, de Groeneweg. Groeneweg wordt het Kochpad en fiets het dorp weer uit. Kochpad wordt Engsteeg. **Fietsknooppunt 36**.

Rechtdoor. Engsteeg wordt Ganssteeg. Einde weg op T-splitsing linksaf, de Markt. Sla rechtsaf vlak voor de grote kerk. De Markt wordt Oranjestraat. **Fietsknooppunt 35**.

Oranjestraat wordt Einde. **Fietsknooppunt 43**.


Rechtdoor, Einde wordt Veerweg tot aan veerdienst Beusichem. Neem de veerpont richting Wijk bij Duurstede. **Fietsknooppunt 96**.

Kijk voor vaartijden en tarieven van de veerdienst Beusichem op [www.tonpaulusveerbedrijf.nl](http://www.tonpaulusveerbedrijf.nl).

Beoordeel  
Doortraproute



## Doortraproute Wijk bij Duurstede | 25,5 km



Rechtsaf, Lekdijk West (fietsstrook). Bij T-splitsing rechtsaf Lekdijk West volgen tot voorbij de Prinses Irene sluis. Bij kruising Romeinenbaan rechtsaf. Direct na de sluis rechtsaf richting Lekdijk Oost. Bij T-splitsing oversteken (fietspad), langs Lekdijk Oost. Bij T-splitsing rechtsaf, Veerweg richting de Veerpont. **Fietsknooppunt 93**.

Rechtdoor Vrouwenpoortpad. Rechtdoor bij de Havenweg tot u weer arriveert op het Parkeerterrein TOP.

### Fietsknooppunten

Parkeerterrein TOP, Stadshaven Wijk bij Duurstede, Havenweg, 3961 AW Wijk bij Duurstede – 15 – 93 – 37 – 39 – 70 – 65 – 36 – 35 – 43 – 96 – 93 – Parkeerterrein TOP

### Wat zijn Doortraproutes?

Doortraproutes zijn rondjes van ongeveer 25 km, mooi, groen, over redelijk ruime paden met weinig obstakels en relatief veilige kruisingen. Ze zijn ontwikkeld door de Friese fietsdocenten Jetty de Vries en Karin Broer van de Fietsersbond. Gezien de enthousiaste reacties uit Friesland hebben zij een inspiratiedocument gedeeld met Veilig Verkeer Nederland, zodat wij ook lokale Doortraproutes kunnen uitwerken in de provincie Utrecht.

Beoordeel  
Doortraproute

